



ประกาศสำนักงานคณะกรรมการการเลือกตั้งประจำจังหวัดสุราษฎร์ธานี

เรื่อง รูปแบบการแบ่งเขตเลือกตั้งสมาชิกสภาเทศบาลนครสุราษฎร์ธานี อำเภอเมืองสุราษฎร์ธานี
เพื่อรับฟังความคิดเห็นและข้อเสนอแนะจากประชาชนในเขตเลือกตั้ง

ด้วยพระราชบัญญัติการเลือกตั้งสมาชิกสภาท้องถิ่นหรือผู้บริหารท้องถิ่น พ.ศ. ๒๕๖๒ และระเบียบคณะกรรมการการเลือกตั้งว่าด้วยการเลือกตั้งสมาชิกสภาท้องถิ่นหรือผู้บริหารท้องถิ่น พ.ศ. ๒๕๖๒ และที่แก้ไขเพิ่มเติม ได้กำหนดหลักเกณฑ์และวิธีการแบ่งเขตเลือกตั้งสมาชิกสภาท้องถิ่น ให้ผู้อำนวยการการเลือกตั้งประจำจังหวัด ดำเนินการเกี่ยวกับการแบ่งเขตเลือกตั้งของแต่ละองค์การปกครองส่วนท้องถิ่น โดยพิจารณาจากประกาศจำนวนราษฎร ที่ผู้อำนวยการทะเบียนกลางประกาศในปีสุดท้ายก่อนที่จะมีการเลือกตั้ง (ณ วันที่ ๓๑ ธันวาคม พ.ศ. ๒๕๖๗) และในการแบ่งเขตเลือกตั้งให้จัดให้มีจำนวนราษฎรในแต่ละเขตเลือกตั้งใกล้เคียงกันมากที่สุดและพื้นที่ของแต่ละเขตเลือกตั้งต้องติดต่อกัน เว้นแต่ตามสภาพพื้นที่ขององค์การปกครองส่วนท้องถิ่น ทำให้ไม่อาจแบ่งเขตเลือกตั้งให้มีพื้นที่ติดต่อกันได้ จะกำหนดให้เขตเลือกตั้งมีพื้นที่ไม่ติดต่อกันเท่าที่จำเป็นก็ได้

เพื่อให้การแบ่งเขตเลือกตั้งสมาชิกสภาเทศบาลนครสุราษฎร์ธานี เป็นไปด้วยความเรียบร้อย อาศัยอำนาจตามความในข้อ ๑๓ ของระเบียบคณะกรรมการการเลือกตั้งว่าด้วยการเลือกตั้งสมาชิกสภาท้องถิ่นหรือผู้บริหารท้องถิ่น พ.ศ. ๒๕๖๒ และที่แก้ไขเพิ่มเติม จึงประกาศรูปแบบการแบ่งเขตเลือกตั้งสมาชิกสภาเทศบาลนครสุราษฎร์ธานี อำเภอเมืองสุราษฎร์ธานี จังหวัดสุราษฎร์ธานี จำนวน ๓ รูปแบบ เพื่อรับฟังความคิดเห็นและข้อเสนอแนะจากประชาชนในเขตเลือกตั้ง รายละเอียดตามเอกสารแนบท้ายประกาศนี้

ดังนั้น จึงขอเชิญชวนประชาชนในเขตเลือกตั้งแสดงความคิดเห็นและข้อเสนอแนะต่อรูปแบบการแบ่งเขตเลือกตั้งดังกล่าว ทั้งนี้ หากผู้ใดประสงค์จะแสดงความคิดเห็นและข้อเสนอแนะให้จัดทำความคิดเห็น และข้อเสนอแนะ ยื่นด้วยตนเองหรือทำเป็นหนังสือ ให้ผู้อำนวยการการเลือกตั้งประจำจังหวัดสุราษฎร์ธานี สำนักงานคณะกรรมการการเลือกตั้งประจำจังหวัดสุราษฎร์ธานี ศาลากลางจังหวัดสุราษฎร์ธานี (หลังเก่า) ถนนดอนนก ตำบลมะขามเตี้ย อำเภอเมืองสุราษฎร์ธานี จังหวัดสุราษฎร์ธานี ๘๔๐๐๐ ภายใน ๑๐ วันนับแต่ประกาศ โดยสามารถดาวน์โหลดข้อมูลรูปแบบการแบ่งเขตเลือกตั้งได้ทางเว็บไซต์ของสำนักงานคณะกรรมการการเลือกตั้งประจำจังหวัดสุราษฎร์ธานี (<https://www.ect.go.th/th/suratthani>)

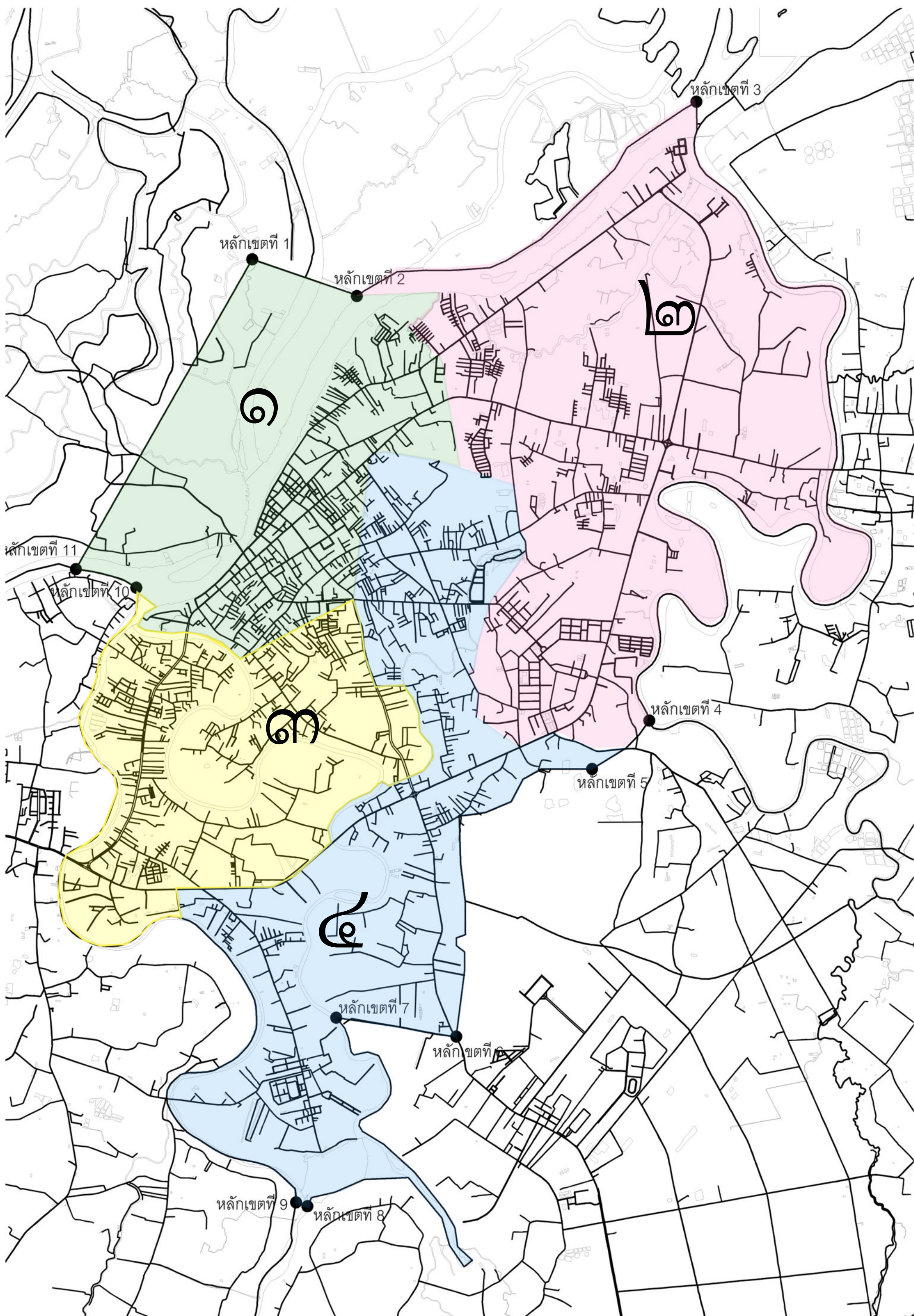
จึงประกาศให้ทราบโดยทั่วกัน

ประกาศ ณ วันที่ ๒๑ มกราคม ๒๕๖๘

(นายพลภัฏฐ์ นิลเนาวรัตน์)

ผู้อำนวยการการเลือกตั้งประจำจังหวัดสุราษฎร์ธานี

การแบ่งเขตเลือกตั้งสมาชิกสภาท้องถิ่นเทศบาลนครสุราษฎร์ธานี รูปแบบที่ ๑



เอกสารแนบท้ายประกาศสำนักงานคณะกรรมการการเลือกตั้งประจำจังหวัดสุราษฎร์ธานี
เรื่อง รูปแบบการแบ่งเขตเลือกตั้งสมาชิกสภาเทศบาลนครสุราษฎร์ธานี อำเภอเมืองสุราษฎร์ธานี
เพื่อรับฟังความคิดเห็นและข้อเสนอแนะจากประชาชนในเขตเลือกตั้ง

รูปแบบที่ ๑

เขตเลือกตั้งที่	จำนวนสมาชิก	ท้องที่ประกอบเป็นเขตเลือกตั้ง	จำนวนราษฎร	หมายเหตุ
๑	๖	<p>ครอบคลุมพื้นที่ตำบลตลาด ตำบลบางใบไม้, ตำบลบางชนะ, ตำบลคลองฉนาก, และตำบลบางกุ้ง (บางส่วน) โดยเริ่มต้นจากหลักเขตเทศบาลฯ ดังนี้</p> <p>จากหลักเขตที่ ๑ ตั้งอยู่บนจุดบรรจบ ริมคลองบางชนะฝั่งใต้ กับคลองบางด้วนฝั่งใต้ ไปทางทิศตะวันออกเฉียงใต้ ตามแนวเขตเทศบาลฯ ถึงหลักเขตที่ ๒</p> <p>จากหลักเขตที่ ๒ บริเวณปากคลองสบู่ ไปทางทิศตะวันออกเฉียงใต้ บรรจบปากคลองบางกุ้งปากเหนือ (บริเวณศูนย์ปฏิบัติการคดีพิเศษภาคใต้ กรมสอบสวนคดีพิเศษ) ไปตามแนวคลองบางกุ้งทางทิศตะวันตกเฉียงใต้ ทิศตะวันออกเฉียงใต้ บรรจบซอยปากน้ำ ๔ ปากเหนือ ไปตามซอยปากน้ำ ๔ ปากเหนือ จนถึงสามแยกหมู่บ้านวนิดา ไปทางทิศใต้ ผ่านถนนสุราษฎร์-ปากน้ำถึงจุดบรรจบถนนกาญจนาวิถี (บริเวณสามแยกสำนักจัดการทรัพยากรป่าที่ ๑๑ สุราษฎร์ธานี) ไปทางทิศตะวันตกเฉียงใต้จนบรรจบถนนหน้าเมืองปากตะวันออก ผ่านถนนหน้าเมืองถึงจุดบรรจบเส้นแบ่งแนวเขตตำบลตลาด (บริเวณซอยเทพมิตร) กับถนนกาญจนาวิถีปากทิศตะวันตกเฉียงใต้ (หน้าบริษัทวิริยะประกันภัย จำกัด) มาตามทิศตะวันตกเฉียงใต้ ตามแนวเส้นแบ่งเขตตำบลตลาด ผ่านถนนอำเภอ ถนนการุณราษฎร บรรจบถนนดอนนทตัดกับถนนชนเกษมบริเวณสี่แยกแสงเพชร ไปทางทิศตะวันตกเฉียงใต้ตามแนวเส้นแบ่งเขตตำบลตลาด ผ่านถนนการุณราษฎร ถนนวัดโพธิ์ถึงริมคลองมะขามเตี้ย ฝั่งเหนือไปตามแนวเส้นแบ่งเขตตำบลตลาดถึงฝั่งแม่น้ำตาปี ไปจดกับหลักเขตที่ ๑๐</p> <p>จากหลักเขตที่ ๑๐ ไปทางทิศตะวันตกตามแนวเขตจนถึงหลักเขตที่ ๑๑</p> <p>จากหลักเขตที่ ๑๑ ไปทางทิศเหนือ บรรจบกับหลักเขตที่ ๑ ซึ่งเป็นจุดเริ่มต้น</p>	๓๑,๒๐๙	

รูปแบบที่ ๑

เขตเลือกตั้งที่	จำนวนสมาชิก	ท้องที่ประกอบเป็นเขตเลือกตั้ง	จำนวนราษฎร	หมายเหตุ
๒		<p>ครอบคลุมพื้นที่บริเวณพื้นที่ตามแนวเขตเทศบาลของตำบลบางกุ้ง (บางส่วน) และตำบลมะขามเตี้ย (บางส่วน) โดยเริ่มต้นจากหลักเขตเทศบาลฯ ดังนี้</p> <p>จากหลักเขตที่ ๒ ตั้งอยู่ริมแม่น้ำตาปีฝั่งเหนือ บริเวณปากคลองสบู่ผึ้งใต้ เป็นเส้นเลียบริมแม่น้ำตาปีฝั่งเหนือ ไปทางทิศตะวันออกเฉียงเหนือถึงหลักเขตที่ ๓</p> <p>จากหลักเขตที่ ๓ ตั้งอยู่ริมแม่น้ำตาปีฝั่งเหนือ ตรงจุดกึ่งกลางปากคลองท่าทอง เป็นเส้นแบ่งเขตอำเภอเมืองสุราษฎร์ธานี กับอำเภอกาญจนดิษฐ์ ไปตามแนวกึ่งกลางคลองท่าทอง ไปตามทิศตะวันออกเฉียงใต้ ทิศตะวันออกและทิศใต้ ผ่านสะพานคลองท่าทองไปทางทิศใต้ ทิศตะวันออก ทิศตะวันตกเฉียงใต้ อ้อมขึ้นไปยังทิศเหนือ ไปยังทิศตะวันตกเฉียงเหนือ ลงมาทางทิศใต้ ตามแนวคลองท่าทองถึงหลักเขตที่ ๔</p> <p>จากหลักเขตที่ ๔ ลงมาทางทิศตะวันตกเฉียงใต้ตามแนวเขตเทศบาล จดกับถนน รพช.บ้านท่าเพชร-บ้านนิคม ทางปากเหนือไปทาง ทิศตะวันตก ผ่านถนนเลียงเมืองบรรจบกับถนนอำเภอปากใต้ ไปทางทิศเหนือของถนนอำเภอจนบรรจบถนนศรีเกษม (บริเวณสี่แยกจุดตัดถนนอำเภอและถนนศรีเกษม) ไปทางทิศตะวันออกเฉียงเหนือบรรจบถนนดอนนาก (บริเวณค่ายวิภาวดีรังสิต) ไปทางทิศเหนือของถนนศรีเกษมบรรจบถนนโกลกรัฐ (บริเวณสี่แยกถนนโกลกรัฐตัดกับถนนศรีเกษม) ไปทางถนนสวนหลวง ร.๙ ฟากใต้ตามแนวตำบลมะขามเตี้ย บรรจบเส้นแบ่งแนวเขตตำบลตลาด และตำบลบางกุ้ง (หน้าบริษัทวิริยะประกันภัย จำกัด)</p>	๓๓,๐๗๓	

รูปแบบที่ ๑

เขตเลือกตั้งที่	จำนวนสมาชิก	ท้องที่ประกอบเป็นเขตเลือกตั้ง	จำนวนราษฎร	หมายเหตุ
๒		<p>ไปทางซอยเทพมิตร ตามแนวเขตตำบลตลาดบรรจบถนนหน้าเมืองปากตะวันตกเฉียงใต้ไปทางทิศตะวันออกเฉียงเหนือตามถนนหน้าเมืองจนบรรจบถนนกาญจนวิถีปากตะวันออกเฉียงเหนือ ไปทางทิศตะวันออกเฉียงเหนือของถนนกาญจนวิถีจนบรรจบถนนสุราษฎร์-ปากน้ำ (บริเวณสามแยกสำนักจัดการทรัพยากรป่าที่ ๑๑ สุราษฎร์ธานี) ไปทางทิศเหนือของถนนสุราษฎร์-ปากน้ำจนถึงสามแยกหมู่บ้านวนิดา ไปทางซอยปากน้ำ ๔ ปากใต้ จนบรรจบคลองบางกุ้ง ไปตามแนวคลองบางกุ้ง ทางทิศตะวันตกเฉียงเหนือ ทิศตะวันออกเฉียงเหนือ บรรจบปากคลองบางกุ้งปากเหนือ (บริเวณศูนย์ปฏิบัติการคดีพิเศษภาคใต้ กรมสอบสวนคดีพิเศษ) ไปทางทิศตะวันตกบรรจบกับหลักเขตที่ ๒ ซึ่งเป็นจุดเริ่มต้น</p>		
๓	๖	<p>ครอบคลุมพื้นที่ตำบลมะขามเตี้ยบางส่วน ยกเว้นถนนพ้อขุนทะเล โดยเริ่มต้นจากหลักเขตเทศบาลฯ ดังนี้</p> <p>จากหลักเขตที่ ๑๐ ซึ่งตั้งอยู่บนจุดบรรจบของริมคลองท่ากูบฝั่งตะวันตก กับริมแม่น้ำตาปีฝั่งใต้ มาทางทิศใต้ บรรจบกับคลองมะขามเตี้ย มาทางทิศตะวันออกเฉียงใต้อันคลองมะขามเตี้ยตามแนวเส้นแบ่งเขตตำบลตลาด ผ่านถนนวัดโพธิ์ ถนนการุณราษฎร ไปบรรจบกับถนนดอนนากและถนนชนเกษม บริเวณสี่แยกแสงเพชร ไปทางทิศใต้ ตามแนวถนนชนเกษมปากใต้ จนบรรจบสี่แยกจุดตัดระหว่างถนนชนเกษมและถนนศรีเกษม ไปทางทิศตะวันออกของถนนศรีเกษม ถึงคลองบางใหญ่ ฝั่งเหนือ ไปทางทิศตะวันตก เลี้ยวริมคลองบางใหญ่ ริมคลองมะขามเตี้ย ฝั่งเหนือ ไปบรรจบกับถนนเลียงเมือง ไปทางทิศตะวันตกเฉียงใต้ตามแนวถนนเลียงเมือง ถึงจุดบรรจบที่ถนนเลียงเมือง กับซอยสุขน ๒ ไปทางทิศใต้ ตามแนวซอยสุขน ๒ ไปบรรจบกับคลองท่ากูบฝั่งใต้ ไปตามแนวคลองท่ากูบ ทางทิศตะวันตก ทิศเหนือบรรจบกับหลักเขตที่ ๑๐ ซึ่งเป็นจุดเริ่มต้น</p>	๓๒,๕๖๑	

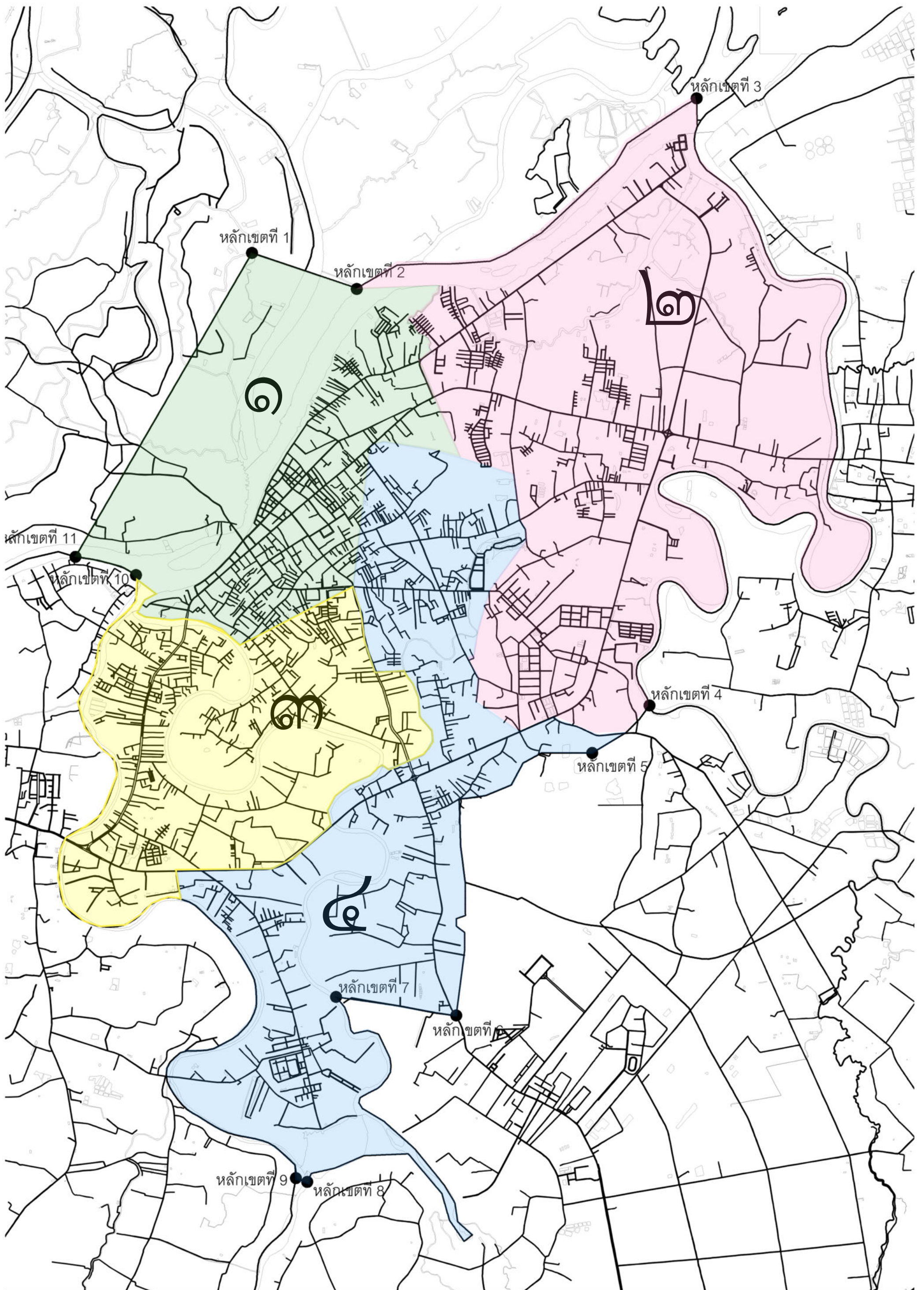
รูปแบบที่ ๑

เขตเลือกตั้งที่	จำนวนสมาชิก	ท้องที่ประกอบเป็นเขตเลือกตั้ง	จำนวนราษฎร	หมายเหตุ
๔	๖	<p>เริ่มจากจุดตัด เส้นแบ่งแนวเขตตำบลลาดและตำบลบางกุ้ง บริเวณหน้าบริษัทวิริยะประกันภัย จำกัด ไปทางทิศตะวันออกเฉียงใต้ตามแนวเขตตำบลมะขามเตี้ย ผ่านถนนสวนหลวง ร.๙ ถนนโกลกรัฐ จุดถนนดอนนกปากใต้ (บริเวณค่ายวิภาวดีรังสิต) ไปทางทิศใต้ถนนศรีเกษมจนบรรจบถนนอำเภอปากใต้ (บริเวณสี่แยกจุดตัดถนนอำเภอและถนนศรีเกษม) ไปทางทิศใต้ถนนอำเภอ บรรจบถนนเลี้ยงเมือง ไปทางทิศตะวันออกเฉียงใต้ยังถนน รพช. บ้านท่าเพชร-บ้านนิคมปากเหนือ ไปทางทิศตะวันออก จนจดเขตเทศบาลฯ ไปทางทิศตะวันตกเฉียงใต้ ตามแนวเขตเทศบาล ถึงหลักเขตที่ ๕ ซึ่งตั้งอยู่บนแนวป่าสงวนแห่งชาติ ป่าเขาท่าเพชร</p> <p>จากหลักเขตที่ ๕ เป็นเส้นเลียบบเส้นแนวเขตป่าสงวนแห่งชาติ ป่าเขาท่าเพชร เลียบแนวเขตป่าไม้ถาวร ตามมติคณะรัฐมนตรี ไปทางทิศตะวันตกเฉียงใต้ ถึงหลักเขตที่ ๖ ซึ่งตั้งอยู่บนเส้นเขตระหว่างตำบลขุนทะเล กับตำบลมะขามเตี้ย ตรงจุดที่ติดกับแนวเขตป่าสงวนแห่งชาติ ป่าเขาท่าเพชร</p> <p>จากหลักเขตที่ ๖ เป็นเส้นเลียบบ เส้นแบ่งเขตตำบลขุนทะเล กับตำบลมะขามเตี้ย ไปทางทิศตะวันตกเฉียงเหนือ ถึงหลักเขตที่ ๗ ซึ่งตั้งอยู่ริมคลองมะขามเตี้ย ฝั่งตะวันออก</p> <p>จากหลักเขตที่ ๗ เป็นเส้นเลียบบริมคลองมะขามเตี้ย ฝั่งตะวันออก ไปทางทิศใต้เลียบบริมทะเลสาบขุนทะเล ไปตามแนวเขตเทศบาลฯ ถึงหลักเขตที่ ๘ ซึ่งตั้งอยู่ริมคลองบ้านใหม่ฝั่งตะวันออก ตรงจุดที่อยู่ห่างจากจุดบรรจบของเส้นแบ่งเขตตำบลมะขามเตี้ย และตำบลขุนทะเล กับตำบลวัดประดู่ ตามเส้นแบ่งเขตตำบลขุนทะเล กับตำบลวัดประดู่ ระยะ ๗๐๐ เมตร</p> <p>จากหลักเขตที่ ๘ เป็นเส้นตั้งฉาก กับริมคลองบ้านใหม่ ฝั่งตะวันออก ไปทางทิศตะวันตกถึงหลักเขตที่ ๙ ซึ่งตั้งอยู่ริมคลองบ้านใหม่ฝั่งตะวันตก</p>	๓๒,๖๖๕	

รูปแบบที่ ๑

เขตเลือกตั้งที่	จำนวนสมาชิก	ท้องที่ประกอบเป็นเขตเลือกตั้ง	จำนวนราษฎร	หมายเหตุ
๔		<p>จากหลักเขตที่ ๔ เป็นเส้นเลียบริมคลองบ้านใหม่ ฝั่งตะวันตก เลียบริมบึงขุนทะเล ฝั่งตะวันตก และเลียบริมคลองท่ากูบฝั่งตะวันตก และเลียบริมคลองท่ากูบฝั่งตะวันตก ไปทางทิศเหนือตามแนวคลองท่ากูบจนถึงถนนเลี่ยงเมือง ไปทางทิศตะวันออก ตามแนวถนนเลี่ยงเมืองปากใต้ ถึงคลองมะขามเตี้ยฝั่งตะวันออก ไปทางทิศเหนือ และทิศตะวันออกเฉียงเหนือ ตามแนวตามแนวคลองมะขามเตี้ยจนบรรจบกับคลองบางใหญ่ฝั่งใต้ และไปทางคลองบางใหญ่ฝั่งใต้ บรรจบกับถนนศรีเกษม ไปทางทิศตะวันตกของถนนศรีเกษม จนบรรจบสี่แยกจุดตัดระหว่างถนนชนเกษมและถนนศรีเกษม ไปทางทิศเหนือตามแนวถนนชนเกษม บรรจบถนนดอนนก (บริเวณสี่แยกแสงเพชร) ไปทางทิศตะวันออกเฉียงเหนือ ตามแนวเส้นแบ่งเขตตำบลตลาด และตำบลมะขามเตี้ย บรรจบกับแนวเส้นแบ่งตำบลตลาด และตำบลบางกุ้ง ซึ่งเป็นจุดเริ่มต้น</p>		

การแบ่งเขตเลือกตั้งสมาชิกสภาท้องถิ่นเทศบาลนครสุราษฎร์ธานี รูปแบบที่ ๒



เอกสารแนบท้ายประกาศสำนักงานคณะกรรมการการเลือกตั้งประจำจังหวัดสุราษฎร์ธานี
เรื่อง รูปแบบการแบ่งเขตเลือกตั้งสมาชิกสภาเทศบาลนครสุราษฎร์ธานี อำเภอเมืองสุราษฎร์ธานี
เพื่อรับฟังความคิดเห็นและข้อเสนอแนะจากประชาชนในเขตเลือกตั้ง

รูปแบบที่ ๒

เขตเลือกตั้งที่	จำนวนสมาชิก	ท้องที่ประกอบเป็นเขตเลือกตั้ง	จำนวนราษฎร	หมายเหตุ
๑		<p>ครอบคลุมพื้นที่ตำบลตลาด ตำบลบางใบไม้, ตำบลบางชนะ, ตำบลคลองฉนาก, และตำบลบางกุ้ง (บางส่วน) โดยเริ่มต้นจากหลักเขตเทศบาลฯ ดังนี้</p> <p>จากหลักเขตที่ ๑ ตั้งอยู่บนจุดบรรจบริมคลองบางชนะฝั่งใต้ กับคลองบางด้วนฝั่งใต้ ไปทางทิศตะวันออกเฉียงใต้ ตามแนวเขตเทศบาลฯ ถึงหลักเขตที่ ๒</p> <p>จากหลักเขตที่ ๒ บริเวณปากคลองสบู่ไปทางทิศตะวันออกเฉียงใต้ บรรจบปากคลองบางกุ้งปากเหนือ (บริเวณศูนย์ปฏิบัติการคดีพิเศษภาคใต้ กรมสอบสวนคดีพิเศษ) ไปตามแนวคลองบางกุ้งทางทิศตะวันตกเฉียงใต้ ทิศตะวันออกเฉียงใต้ บรรจบซอยปากน้ำ ๔ ปากเหนือ ไปตามซอยปากน้ำ ๔ ปากเหนือ จนถึงสามแยกหมู่บ้านวนิดา ไปทางทิศใต้ ผ่านถนนสุราษฎร์-ปากน้ำถึงจุดบรรจบถนนกาญจนาวิถี (บริเวณสามแยกสำนักจัดการทรัพยากรป่าที่ ๑๑ สุราษฎร์ธานี) ไปทางทิศตะวันตกเฉียงใต้จนบรรจบถนนหน้าเมืองปากตะวันออก ผ่านถนนหน้าเมืองถึงจุดบรรจบเส้นแบ่งแนวเขตตำบลตลาด (บริเวณซอยเทพมิตร) กับถนนกาญจนาวิถีปากทิศตะวันตกเฉียงใต้ (หน้าบริษัทวิริยะประกันภัยจำกัด) มาตามทิศตะวันตกเฉียงใต้ ตามแนวเส้นแบ่งเขตตำบลตลาด ผ่านถนนอำเภอ ถนนการุณราษฎร บรรจบถนนดอนนกดัดกับถนนชนเกษม บริเวณสี่แยกแสงเพชร ไปทางทิศตะวันตกเฉียงใต้ ตามแนวเส้นแบ่งเขตตำบลตลาด ผ่านถนนการุณราษฎร ถนนวัดโพธิ์ถึงริมคลองมะขามเตี้ย ฝั่งเหนือ ไปตามแนวเส้นแบ่งเขตตำบลตลาดถึงฝั่งแม่น้ำตาปี ไปจดกับหลักเขตที่ ๑๐</p> <p>จากหลักเขตที่ ๑๐ ไปทางทิศตะวันตกตามแนวเขตจนถึงหลักเขตที่ ๑๑</p> <p>จากหลักเขตที่ ๑๑ ไปทางทิศเหนือ บรรจบกับหลักเขตที่ ๑ ซึ่งเป็นจุดเริ่มต้น</p>	๓๑,๐๐๙	

รูปแบบที่ ๒

เขตเลือกตั้งที่	จำนวนสมาชิก	ท้องที่ประกอบเป็นเขตเลือกตั้ง	จำนวนราษฎร	หมายเหตุ
๒	๖	<p>ครอบคลุมพื้นที่บริเวณพื้นที่ตามแนวเขตเทศบาลของตำบลบางกุ้ง (บางส่วน) และตำบลมะขามเตี้ย (บางส่วน) โดยเริ่มต้นจากหลักเขตเทศบาลฯ ดังนี้</p> <p>จากหลักเขตที่ ๒ ตั้งอยู่ริมแม่น้ำดาปีฝั่งเหนือ บริเวณปากคลองสบู่ฝั่งใต้ เป็นเส้นเลียบริมแม่น้ำดาปีฝั่งเหนือ ไปทางทิศตะวันออกเฉียงเหนือถึงหลักเขตที่ ๓</p> <p>จากหลักเขตที่ ๓ ตั้งอยู่ริมแม่น้ำดาปีฝั่งเหนือ ตรงจุดกึ่งกลางปากคลองท่าทอง เป็นเส้นแบ่งเขตอำเภอเมืองสุราษฎร์ธานี กับอำเภอกาญจนดิษฐ์ ไปตามแนวกึ่งกลางคลองท่าทอง ไปตามทิศตะวันออกเฉียงใต้ ทิศตะวันออกและทิศใต้ ผ่านสะพานคลองท่าทองไปทางทิศใต้ ทิศตะวันออก ทิศตะวันตกเฉียงใต้ อ้อมขึ้นไปยังทิศเหนือ ไปยังทิศตะวันตกเฉียงเหนือ ลงมาทางทิศใต้ ตามแนวคลองท่าทองถึงหลักเขตที่ ๔</p> <p>จากหลักเขตที่ ๔ ลงมาทางทิศตะวันตกเฉียงใต้ตามแนวเขตเทศบาล จดกับถนน รพช.บ้านท่าเพชร-บ้านนิคม ทางปากเหนือไปทาง ทิศตะวันตก ผ่านถนนเลี่ยงเมืองบรรจบกับถนนอำเภอปากใต้ ไปทางทิศเหนือของถนนอำเภอจนบรรจบถนนศรีเกษม (บริเวณสี่แยกจุดตัดถนนอำเภอและถนนศรีเกษม) ไปทางทิศตะวันออกเฉียงเหนือบรรจบถนนดอนนาก (บริเวณค่ายวิภาวดีรังสิต) ไปทางทิศตะวันออกเฉียงเหนือจากแนวค่ายวิภาวดีรังสิตจนบรรจบถนนเลี่ยงเมือง ไปทางทิศเหนือของถนนเลี่ยงเมืองจนบรรจบถนนวิภาวดีปากตะวันออก ไปตามแนวถนนวิภาวดีทางทิศตะวันตกเฉียงใต้ ทิศตะวันตกเฉียงเหนือจนบรรจบถนนศรีเกษม ไปทางทิศเหนือของถนนศรีเกษมบรรจบถนนโฉลกรัฐ (บริเวณสี่แยกถนนโฉลกรัฐตัดกับถนนศรีเกษม) ไปทางถนนสวนหลวง ร.๙ ปากใต้ตามแนวตำบลมะขามเตี้ย บรรจบเส้นแบ่งแนวเขตตำบลตลาดและตำบลบางกุ้ง บริเวณสามแยกสำนักจัดการทรัพยากรป่าที่ ๑๑ สุราษฎร์ธานี จนถึงแนวแบ่งเขตตำบลบางกุ้ง และตำบลมะขามเตี้ย บริเวณโรงเรียนอนุบาลจังหวัดสุราษฎร์ธานี และจบแดนเขตตำบลมะขามเตี้ย</p>	๓๓,๒๗๓	

รูปแบบที่ ๒

เขตเลือกตั้งที่	จำนวนสมาชิก	ท้องที่ประกอบเป็นเขตเลือกตั้ง	จำนวนราษฎร	หมายเหตุ
๓	๖	<p>ครอบคลุมพื้นที่ตำบลมะขามเตี้ยบางส่วน ยกเว้นถนนพ้อขุนทะเล โดยเริ่มต้นจากหลักเขตเทศบาลฯ ดังนี้</p> <p>เริ่มจากหลักเขตที่ ๑๐ ซึ่งตั้งอยู่บนจุดบรรจบของริมคลองท่ากูปฝั่งตะวันตก กับริมแม่น้ำตาปีฝั่งใต้ มาทางทิศใต้ บรรจบกับคลองมะขามเตี้ยมาทางทิศตะวันออกเลียบคลองมะขามเตี้ยตามแนวเส้นแบ่งเขตตำบลตลาด ผ่านถนนวัดโพธิ์ ถนนการุณราษฎร ไปบรรจบกับถนนดอนนกกและถนนชนเกษม บริเวณสี่แยกแสงเพชร ไปทางทิศใต้ตามแนวถนนชนเกษมด้านใต้ จนบรรจบสี่แยกจุดตัดระหว่างถนนชนเกษมและถนนศรีเกษม ไปทางทิศตะวันออกของถนนศรีเกษม ถึงคลองบางใหญ่ ฝั่งเหนือ ไปทางทิศตะวันตก เลียบริมคลองบางใหญ่ ริมคลองมะขามเตี้ย ฝั่งเหนือ ไปบรรจบกับถนนเลียงเมือง ไปทางทิศตะวันตกเฉียงใต้ตามแนวถนนเลียงเมือง ถึงจุดบรรจบที่ถนนเลียงเมืองกับซอยสุขน ๒ ไปทางทิศใต้ ตามแนวซอยสุขน ๒ ไปบรรจบกับคลองท่ากูป ฝั่งใต้ ไปตามแนวคลองท่ากูป ทางทิศตะวันตก ทิศเหนือบรรจบกับหลักเขตที่ ๑๐ ซึ่งเป็นจุดเริ่มต้น</p>	๓๒,๕๖๑	
๔	๖	<p>ครอบคลุมพื้นที่ ตำบลมะขามเตี้ยบางส่วน โดยเริ่มต้นจากจุดตัด ดังนี้</p> <p>เริ่มจากจุดตัด เส้นแบ่งแนวเขตตำบลตลาดและตำบลบางกุ้งบริเวณหน้าบริษัทวิริยะประกันภัย จำกัด ไปทางทิศตะวันออกเฉียงใต้ตามแนวเขตตำบลมะขามเตี้ย ผ่านถนนสวนหลวง ร.๙ ถนนโฉลกรัฐ จนบรรจบสี่แยกบริเวณจุดตัดถนนโฉลกรัฐและถนนศรีเกษม ไปทางทิศใต้ของถนนศรีเกษมจนบรรจบถนนวิภาวดีฟากเหนือ ไปตามแนวถนนวิภาวดีทางทิศตะวันออกเฉียงใต้ ทิศตะวันออกเฉียงเหนือถึงถนนวิภาวดีฟากตะวันออกเฉียงใต้ บรรจบถนนเลียงเมือง ไปทาง ทิศใต้ของถนนเลียงเมืองจนถึงแนวค่ายวิภาวดีรังสิต ไปตามแนวค่ายวิภาวดีรังสิตทางทิศตะวันตกเฉียงใต้จุดบรรจบถนนดอนนกกฟากตะวันออก (บริเวณค่ายวิภาวดีรังสิต) ไปทางทิศใต้ของถนนศรีเกษมบรรจบถนนอำเภอฟากเหนือ (บริเวณสี่แยกจุดตัดถนนอำเภอฟากเหนือ</p>	๓๒,๖๖๕	

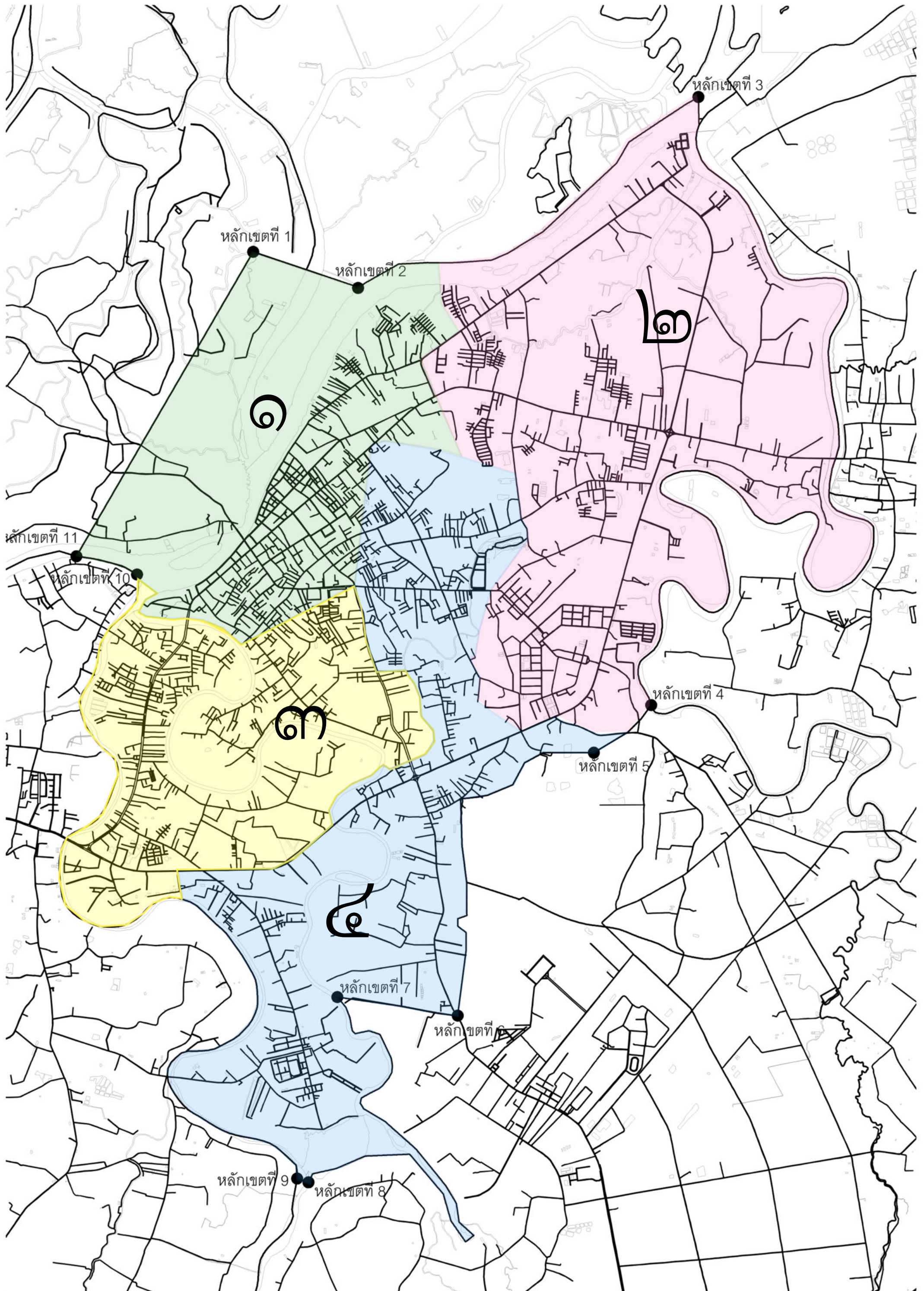
รูปแบบที่ ๒

เขตเลือกตั้งที่	จำนวนสมาชิก	ท้องที่ประกอบเป็นเขตเลือกตั้ง	จำนวนราษฎร	หมายเหตุ
๔		<p>และถนนศรีเกษม) ไปตามแนวถนนอำเภอทางทิศใต้ บรรจบถนนเลี้ยวเมือง ไปทางทิศตะวันออกเฉียงใต้ของถนนเลี้ยวเมืองจนบรรจบถนน รพช. บ้านท่าเพชร-บ้านนิคมปากเหนื่อ ไปทางทิศตะวันออกจนจดเขตเทศบาลฯ ไปทางทิศตะวันตกเฉียงใต้ ตามแนวเขตเทศบาล ถึงหลักเขตที่ ๕ ซึ่งตั้งอยู่บนแนวป่าสงวนแห่งชาติ ป่าเขาท่าเพชร</p> <p>จากหลักเขตที่ ๕ เป็นเส้นเลียบบเส้นแนวเขตป่าสงวนแห่งชาติ ป่าเขาท่าเพชร เลียบแนวเขตป่าไม้ถาวร ตามมติคณะรัฐมนตรี ไปทางทิศตะวันตกเฉียงใต้ ถึงหลักเขตที่ ๖ ซึ่งตั้งอยู่บนเส้นเขตระหว่างตำบลขุนทะเล กับตำบลมะขามเตี้ย ตรงจุดที่ติดกับ แนวเขตป่าสงวนแห่งชาติ ป่าเขาท่าเพชร</p> <p>จากหลักเขตที่ ๖ เป็นเส้นเลียบบ เส้นแบ่งเขตตำบลขุนทะเล กับตำบลมะขามเตี้ย ไปทางทิศตะวันตกเฉียงเหนือ ถึงหลักเขตที่ ๗ ซึ่งตั้งอยู่ริมคลองมะขามเตี้ย ฝั่งตะวันออก</p> <p>จากหลักเขตที่ ๗ เป็นเส้นเลียบบริมคลองมะขามเตี้ย ฝั่งตะวันออก ไปทางทิศใต้เลียบบริมบึงขุนทะเล ไปตามแนวเขตเทศบาลฯ ถึงหลักเขตที่ ๘ ซึ่งตั้งอยู่ริมคลองบ้านใหม่ฝั่งตะวันออก ตรงจุดที่อยู่ห่างจากจุดบรรจบ ของเส้นแบ่งเขตตำบลมะขามเตี้ย และตำบลขุนทะเล กับตำบลวัดประดู่ตามเส้นแบ่งเขตตำบลขุนทะเล กับตำบลวัดประดู่ ระยะ ๗๐๐ เมตร</p> <p>จากหลักเขตที่ ๘ เป็นเส้นตั้งฉาก กับริมคลองบ้านใหม่ ฝั่งตะวันออก ไปทางทิศตะวันตกถึงหลักเขตที่ ๙ ซึ่งตั้งอยู่ริมคลองบ้านใหม่ ฝั่งตะวันตก</p> <p>จากหลักเขตที่ ๙ เป็นเส้นเลียบบริมคลองบ้านใหม่ ฝั่งตะวันตก เลียบริมทะเลสาบขุนทะเล ฝั่งตะวันตก และเลียบบริมคลองท่ากูบฝั่งตะวันตก และเลียบบริมคลองท่ากูบฝั่งตะวันออก ไปทางทิศเหนือตามแนวคลองท่ากูบจนถึงถนนเลี้ยวเมือง ไปทางทิศตะวันออก ตามแนวถนนเลี้ยวเมืองปากใต้ถึงคลองมะขามเตี้ยฝั่งตะวันออก ไปทางทิศเหนือและทิศตะวันออกเฉียงเหนือ ตามแนวตามแนว</p>		

รูปแบบที่ ๒

เขตเลือกตั้งที่	จำนวนสมาชิก	ท้องที่ประกอบเป็นเขตเลือกตั้ง	จำนวนราษฎร	หมายเหตุ
๔		คลองมะขามเตี้ยจนบรรจบกับคลองบางใหญ่ฝั่งใต้ และไปทางคลองบางใหญ่ฝั่งใต้ บรรจบกับถนนศรีเกษม ไปทางทิศตะวันตกของถนนศรีเกษม จนบรรจบสี่แยกจุดตัดระหว่างถนนชนเกษมและถนนศรีเกษม ไปทางทิศเหนือตามแนวถนนชนเกษม ถึงบริเวณสี่แยกแสงเพชร ไปทางทิศตะวันออกเฉียงเหนือ ตามแนวเส้นแบ่งเขตตำบลตลาด และตำบลมะขามเตี้ย บรรจบกับแนวเส้นแบ่งตำบลตลาด และตำบลบางกุ้ง ซึ่งเป็นจุดเริ่มต้น		

การแบ่งเขตเลือกตั้งสมาชิกสภาท้องถิ่นเทศบาลนครสุราษฎร์ธานี รูปแบบที่ ๓



เอกสารแนบท้ายประกาศสำนักงานคณะกรรมการการเลือกตั้งประจำจังหวัดสุราษฎร์ธานี
เรื่อง รูปแบบการแบ่งเขตเลือกตั้งสมาชิกสภาเทศบาลนครสุราษฎร์ธานี อำเภอเมืองสุราษฎร์ธานี
เพื่อรับฟังความคิดเห็นและข้อเสนอแนะจากประชาชนในเขตเลือกตั้ง

รูปแบบที่ ๓

เขตเลือกตั้งที่	จำนวนสมาชิก	ท้องที่ประกอบเป็นเขตเลือกตั้ง	จำนวนราษฎร	หมายเหตุ
๑	๖	<p>ครอบคลุมพื้นที่ตำบลตลาด ตำบลบางใบไม้, ตำบลบางชนะ, ตำบลคลองฉนาก, และตำบลบางกุ้ง (บางส่วน) โดยเริ่มต้นจากหลักเขตเทศบาลฯ ดังนี้</p> <p>จากหลักเขตที่ ๑ ตั้งอยู่บนจุดบรรจบ ริมคลองบางชนะฝั่งใต้ กับคลองบางด้วนฝั่งใต้ ไปทางทิศตะวันออกเฉียงใต้ ตามแนวเขตเทศบาลฯ ถึงหลักเขตที่ ๒</p> <p>จากหลักเขตที่ ๒ บริเวณปากคลองสบู่ ไปทางทิศตะวันออกเฉียงใต้ บรรจบปากคลองบางกุ้งปากเหนือ (บริเวณศูนย์ปฏิบัติการคดีพิเศษภาคใต้ กรมสอบสวนคดีพิเศษ) ไปตามแนวคลองบางกุ้งทางทิศตะวันตกเฉียงใต้ ทิศตะวันออกเฉียงใต้ บรรจบซอยปากน้ำ ๔ ปากเหนือ ไปตามซอยปากน้ำ ๔ ปากเหนือ จนถึงสามแยกหมู่บ้านวนิดา ไปทางทิศใต้ ผ่านถนนสุราษฎร์-ปากน้ำถึงจุดบรรจบถนนกาญจนาวิถี (บริเวณสามแยกสำนักจัดการทรัพยากรป่าที่ ๑๑ สุราษฎร์ธานี) ไปทางทิศตะวันตกเฉียงใต้จนบรรจบถนนหน้าเมืองปากตะวันออก ผ่านถนนหน้าเมืองถึงจุดบรรจบเส้นแบ่งแนวเขตตำบลตลาด (บริเวณซอยเทพมิตร) กับถนนกาญจนาวิถีปากทิศตะวันตกเฉียงใต้ (หน้าบริษัทวิริยะประกันภัย จำกัด) มาตามทิศตะวันตกเฉียงใต้ ตามแนวเส้นแบ่งเขตตำบลตลาด ผ่านถนนอำเภอ ถนนการุณราชบุรี บรรจบถนนดอนนกดัดกับถนนชนเกษม บริเวณสี่แยกแสงเพชร ไปทางทิศตะวันตกเฉียงใต้ ตามแนวเส้นแบ่งเขตตำบลตลาด ผ่านถนนการุณราชบุรี ถนนวัดโพธิ์ถึงริมคลองมะขามเตี้ย ฝั่งเหนือไปตามแนวเส้นแบ่งเขตตำบลตลาดถึงฝั่งแม่น้ำตาปี ไปจดกับหลักเขตที่ ๑๐</p> <p>จากหลักเขตที่ ๑๐ ไปทางทิศตะวันตกตามแนวเขตจนถึงหลักเขตที่ ๑๑</p> <p>จากหลักเขตที่ ๑๑ ไปทางทิศเหนือ บรรจบกับหลักเขตที่ ๑ ซึ่งเป็นจุดเริ่มต้น</p>	๓๓,๑๙๖	

เอกสารแนบท้ายประกาศสำนักงานคณะกรรมการการเลือกตั้งประจำจังหวัดสุราษฎร์ธานี
เรื่อง รูปแบบการแบ่งเขตเลือกตั้งสมาชิกสภาเทศบาลนครสุราษฎร์ธานี อำเภอเมืองสุราษฎร์ธานี
เพื่อรับฟังความคิดเห็นและข้อเสนอแนะจากประชาชนในเขตเลือกตั้ง

รูปแบบที่ ๓

เขตเลือกตั้งที่	จำนวนสมาชิก	ท้องที่ประกอบเป็นเขตเลือกตั้ง	จำนวนราษฎร	หมายเหตุ
๒	๖	<p>ครอบคลุมพื้นที่บริเวณพื้นที่ตามแนวเขตเทศบาลของตำบลบางกุ้ง (บางส่วน) และตำบลมะขามเตี้ย (บางส่วน) โดยเริ่มต้นจากหลักเขตเทศบาลฯ ดังนี้</p> <p>จากหลักเขตที่ ๒ ตั้งอยู่ริมแม่น้ำตาปีฝั่งเหนือ บริเวณปากคลองสบู่ฝิ่งใต้ เป็นเส้นเลียบริมแม่น้ำตาปีฝั่งเหนือ ไปทางทิศตะวันออกเฉียงเหนือถึงหลักเขตที่ ๓</p> <p>จากหลักเขตที่ ๓ ตั้งอยู่ริมแม่น้ำตาปีฝั่งเหนือ ตรงจุดกึ่งกลางปากคลองท่าทอง เป็นเส้นแบ่งเขตอำเภอเมืองสุราษฎร์ธานี กับอำเภอกาญจนดิษฐ์ ไปตามแนวกึ่งกลางคลองท่าทอง ไปตามทิศตะวันออกเฉียงใต้ ทิศตะวันออกและทิศใต้ ผ่านสะพานคลองท่าทองไปทางทิศใต้ ทิศตะวันออก ทิศตะวันตกเฉียงใต้ อ้อมขึ้นไปยังทิศเหนือ ไปยังทิศตะวันตกเฉียงเหนือ ลงมาทางทิศใต้ตามแนวคลองท่าทองถึงหลักเขตที่ ๔</p> <p>จากหลักเขตที่ ๔ ลงมาทางทิศตะวันตกเฉียงใต้ตามแนวเขตเทศบาล จดกับถนน รพช. บ้านท่าเพชร-บ้านนิคม ทางปากเหนือไปทางทิศตะวันตก ผ่านถนนเลี่ยงเมืองบรรจบกับถนนอำเภอปากใต้ ไปทางทิศเหนือของถนนอำเภอจนบรรจบถนนศรีเกษม (บริเวณสี่แยกจุดตัดถนนอำเภอและถนนศรีเกษม) ไปทางทิศตะวันออกเฉียงเหนือ บรรจบถนนดอนนาก (บริเวณค่ายวิภาวดีรังสิต) ไปทางทิศตะวันออกเฉียงเหนือจากแนวค่ายวิภาวดีรังสิตจนบรรจบถนนเลี่ยงเมือง ไปทางทิศเหนือของถนนเลี่ยงเมืองจนบรรจบถนนวิภาวดีปากตะวันออก ไปตามแนวถนนวิภาวดีทางทิศตะวันตกเฉียงใต้ ทิศตะวันตกเฉียงเหนือจนบรรจบถนนศรีเกษม ไปทางทิศเหนือของถนนศรีเกษมบรรจบถนนโฉลกรัฐ (บริเวณสี่แยกถนนโฉลกรัฐตัดกับถนนศรีเกษม) ไปทางถนนสวนหลวง ร.๙ ปากใต้ตามแนวตำบลมะขามเตี้ย บรรจบเส้นแบ่ง</p>	๓๑,๐๘๖	

รูปแบบที่ ๓


เขตเลือกตั้งที่	จำนวนสมาชิก	ท้องที่ประกอบเป็นเขตเลือกตั้ง	จำนวนราษฎร	หมายเหตุ
๒		<p>แนวเขตตำบลตลาด และตำบลบางกุ้ง (หน้าบริษัทวิริยะประกันภัย จำกัด) ไปทางถนนกาญจนาวิธีปากตะวันตกเฉียงใต้ (บริเวณซอยเทพมิตร) ตามแนวเขตตำบลตลาด บรรจบถนนหน้าเมืองปากตะวันตกเฉียงใต้ ไปทางทิศตะวันออกเฉียงเหนือตามถนนหน้าเมืองจนบรรจบถนนกาญจนาวิธีปากตะวันออกเฉียงเหนือ ไปทางทิศตะวันออกเฉียงเหนือของถนนกาญจนาวิธี จากสามแยกหมู่บ้านวนิดา ไปทางซอยปากน้ำ ๘ ปากใต้ จนบรรจบแม่น้ำตาปี บรรจบปากคลองบางกุ้งปากเหนือ (บริเวณศูนย์ปฏิบัติการคดีพิเศษภาคใต้ กรมสอบสวนคดีพิเศษ) ไปทางทิศตะวันตกบรรจบกับหลักเขตที่ ๒ ซึ่งเป็นจุดเริ่มต้น</p>		
๓	๖	<p>ครอบคลุมพื้นที่ตำบลมะขามเตี้ยบางส่วนยกเว้นถนนพอขุนทะเล โดยเริ่มต้นจากหลักเขตเทศบาลฯ ดังนี้ เริ่มจากหลักเขตที่ ๑๐ ซึ่งตั้งอยู่บนจุดบรรจบของริมคลองท่ากูบฝั่งตะวันตก กับริมแม่น้ำตาปีฝั่งใต้ มาทางทิศใต้ บรรจบกับคลองมะขามเตี้ยมาทางทิศตะวันออกเฉียงใต้ตามแนวเส้นแบ่งเขตตำบลตลาด ผ่านถนนวัดโพธิ์ ถนนการุณราษฎร ไปบรรจบกับถนนดอนนากและถนนชนเกษมบริเวณสี่แยกแสงเพชร ไปทางทิศใต้ ตามแนวถนนชนเกษมด้านใต้ จนบรรจบสี่แยกจุดตัดระหว่างถนนชนเกษมและถนนศรีเกษม ไปทางทิศตะวันออกของถนนศรีเกษม ถึงคลองบางใหญ่ ฝั่งเหนือ ไปทางทิศใต้ของซอยเสม็ดเรียง ถนนชนเกษมปากเหนือ จนบรรจบถนนเลี้ยวเมือง ไปทางทิศตะวันตกเฉียงใต้ของถนนเลี้ยวเมืองจนถึงสี่แยกบางใหญ่ (จุดตัดถนนเลี้ยวเมืองกับถนนชนเกษม) ไปทางทิศเหนือของถนนชนเกษมจนบรรจบสะพานคลองบางใหญ่ ไปทางทิศตะวันตกเฉียงใต้บรรจบกับถนนเลี้ยวเมือง ไปทางทิศตะวันตกเฉียงใต้ตามแนวถนนเลี้ยวเมือง ถึงจุดบรรจบที่ถนนเลี้ยวเมือง กับซอยสุขน ๒ ไปทางทิศใต้ ตามแนวซอยสุขน ๒ ไปบรรจบกับคลองท่ากูบฝั่งใต้ ไปตามแนวคลองท่ากูบ ทางทิศตะวันตก ทิศเหนือบรรจบกับหลักเขตที่ ๑๐ ซึ่งเป็นจุดเริ่มต้น</p>	๓๒,๕๖๑	

รูปแบบที่ ๓

เขตเลือกตั้งที่	จำนวนสมาชิก	ท้องที่ประกอบเป็นเขตเลือกตั้ง	จำนวนราษฎร	หมายเหตุ
๔	๖	<p>ครอบคลุมพื้นที่ ตำบลมะขามเตี้ยบางส่วน โดยเริ่มต้นจากจุดตัด ดังนี้</p> <p>เริ่มจากจุดตัด เส้นแบ่งแนวเขตตำบลตลาดและตำบลบางกุ้ง บริเวณหน้าบริษัทวิริยะประกันภัย จำกัด ไปทางทิศตะวันออกเฉียงใต้ตามแนวเขตตำบลมะขามเตี้ย ผ่านถนนสวนหลวง ร.๔ ถนนโฉลกรัฐ จนบรรจบสี่แยกบริเวณจุดตัดถนนโฉลกรัฐและถนนศรีเกษม ไปทางทิศใต้ของถนนศรีเกษมจนบรรจบถนนวิภาวดีพากเหนือ ไปตามแนวถนนวิภาวดีทางทิศตะวันออกเฉียงใต้ ทิศตะวันออกเฉียงเหนือถึงถนนวิภาวดีพากตะวันออกจุดบรรจบถนนเลี้ยวเมือง ไปทางทิศใต้ของถนนเลี้ยวเมืองจนถึงแนวค่ายวิภาวดีรังสิต ไปตามแนวค่ายวิภาวดีรังสิตทางทิศตะวันตกเฉียงใต้จุดบรรจบถนนดอนนกพากตะวันออก (บริเวณค่ายวิภาวดีรังสิต) ไปทางทิศใต้ของถนนศรีเกษมบรรจบถนนอำเภอฟากเหนือ (บริเวณสี่แยกจุดตัดถนนอำเภอฟากเหนือและถนนศรีเกษม) ไปตามแนวถนนอำเภอฟากเหนือทางทิศใต้บรรจบถนนเลี้ยวเมือง ไปทางทิศตะวันออกเฉียงใต้ของถนนเลี้ยวเมืองจนบรรจบถนน รพช. บ้านท่าเพชร-บ้านนิคมพากเหนือ ไปทางทิศตะวันออกเฉียงใต้เขตเทศบาลฯ ไปทางทิศตะวันตกเฉียงใต้ตามแนวเขตเทศบาล ถึงหลักเขตที่ ๕ ซึ่งตั้งอยู่บนแนวป่าสงวนแห่งชาติ ป่าเขาท่าเพชร</p> <p>จากหลักเขตที่ ๕ เป็นเส้นเลียบเส้นแนวเขตป่าสงวนแห่งชาติ ป่าเขาท่าเพชร เลียบแนวเขตป่าไม้ถาวร ตามมติคณะรัฐมนตรี ไปทางทิศตะวันตกเฉียงใต้ ถึงหลักเขตที่ ๖ ซึ่งตั้งอยู่บนเส้นเขตระหว่างตำบลขุนทะเล กับตำบลมะขามเตี้ยตรงจุดที่ตัดกับ แนวเขตป่าสงวนแห่งชาติ ป่าเขาท่าเพชร</p> <p>จากหลักเขตที่ ๖ เป็นเส้นเลียบเส้นแบ่งเขตตำบลขุนทะเล กับตำบลมะขามเตี้ย ไปทางทิศตะวันตกเฉียงเหนือ ถึงหลักเขตที่ ๗ ซึ่งตั้งอยู่ริมคลองมะขามเตี้ย ฝั่งตะวันออก</p> <p>จากหลักเขตที่ ๗ เป็นเส้นเลียบริมคลองมะขามเตี้ย ฝั่งตะวันออก ไปทางทิศใต้เลียบริมฝั่งขุนทะเล ไปตามแนวเขตเทศบาลฯ ถึงหลักเขตที่</p>	๓๒,๖๖๕	

รูปแบบที่ ๓

เขตเลือกตั้งที่	จำนวนสมาชิก	ท้องที่ประกอบเป็นเขตเลือกตั้ง	จำนวนราษฎร	หมายเหตุ
๔		<p>๘ ซึ่งตั้งอยู่ริมคลองบ้านใหม่ฝั่งตะวันออก ตรงจุดที่อยู่ห่างจากจุดบรรจบ ของเส้นแบ่งเขตตำบลมะขามเตี้ย และตำบลขุนทะเล กับตำบลวัดประดู่ ตามเส้นแบ่งเขตตำบลขุนทะเล กับตำบลวัดประดู่ ระยะ ๗๐๐ เมตร</p> <p>จากหลักเขตที่ ๘ เป็นเส้นตั้งฉากกับริมคลองบ้านใหม่ ฝั่งตะวันออก ไปทางทิศตะวันตก ถึงหลักเขตที่ ๙ ซึ่งตั้งอยู่ริมคลองบ้านใหม่ ฝั่งตะวันตก</p> <p>จากหลักเขตที่ ๙ เป็นเส้นเลียบริมคลองบ้านใหม่ ฝั่งตะวันตกเลียบริมทะเลสาบขุนทะเล ฝั่งตะวันตก และเลียบริมคลองท่ากูบฝั่งตะวันตก และเลียบริมคลองท่ากูบฝั่งตะวันออก ไปทางทิศเหนือตามแนวคลองท่ากูบจนถึงถนนเลี้ยวเมือง ไปทางทิศตะวันออก ตามแนวถนนเลี้ยวเมืองฟากใต้ ถึงคลองมะขามเตี้ยฝั่งตะวันออก ไปทางทิศเหนือ และทิศตะวันออกเฉียงเหนือ ตามแนวตามแนวคลองมะขามเตี้ยจนบรรจบกับคลองบางใหญ่ ฝั่งตะวันตกเฉียงใต้ และไปทางคลองบางใหญ่ฝั่งตะวันตกเฉียงใต้ บรรจบกับถนนชนเกษม ไปทางทิศใต้ของถนนชนเกษมจนถึงสี่แยกบางใหญ่ (จุดตัดถนนเลี้ยวเมืองกับถนนชนเกษม) ไปทางทิศตะวันออกเฉียงเหนือจนถึงซอยเสม็ดเรียงฟากใต้ ไปทางทิศเหนือของซอยเสม็ดเรียงจนบรรจบถนนชนเกษม บรรจบกับถนนศรีเกษม ไปทางทิศตะวันตกของถนนศรีเกษม จนบรรจบสี่แยกจุดตัดระหว่างถนนชนเกษมและถนนศรีเกษม ไปทางทิศเหนือตามแนวถนนชนเกษมถึงบริเวณสี่แยกแสงเพชร ไปทางทิศตะวันออกเฉียงเหนือ ตามแนวเส้นแบ่งเขตตำบลตลาด และตำบลมะขามเตี้ย บรรจบกับแนวเส้นแบ่งตำบลตลาดและตำบลบางกุ้ง ซึ่งเป็นจุดเริ่มต้น</p>		

พันจ่าตรี 
 (อรรณพ พุกชวานิช)
 รองปลัดเทศบาลฯ รักษาการแทน
 นายทะเบียนท้องถิ่นเทศบาลนครสุราษฎร์ธานี

แบบเสนอความเห็นและข้อเสนอแนะรูปแบบการแบ่งเขตเลือกตั้งสมาชิกสภาเทศบาล จังหวัดสุราษฎร์ธานี

ทำที่.....
.....
.....
.....

วันที่ มกราคม ๒๕๖๘

เรื่อง ขอเสนอข้อคิดเห็นและข้อเสนอแนะเกี่ยวกับรูปแบบการแบ่งเขตเลือกตั้งสมาชิกสภาเทศบาล จังหวัดสุราษฎร์ธานี
เรียน ผู้อำนวยการการเลือกตั้งประจำจังหวัดสุราษฎร์ธานี

ตามประกาศผู้อำนวยการการเลือกตั้งประจำจังหวัดสุราษฎร์ธานี เรื่องรูปแบบการแบ่งเขตเลือกตั้งสมาชิกสภาเทศบาล จังหวัดสุราษฎร์ธานี ลงวันที่ ๑๗ มกราคม ๒๕๖๘ นั้น

ข้าพเจ้า (นาย/นาง/นางสาว).....อายุ.....ปี
อาชีพ..... ที่อยู่ตามทะเบียนบ้าน บ้านเลขที่..... หมู่ที่..... ถนน.....
ตำบล..... อำเภอ..... จังหวัดสุราษฎร์ธานี หมายเลขโทรศัพท์

ขอเสนอข้อคิดเห็นและข้อเสนอแนะเกี่ยวกับรูปแบบการแบ่งเขตเลือกตั้งสมาชิกสภาเทศบาล จังหวัดสุราษฎร์ธานี
เทศบาลอำเภอ.....จังหวัดสุราษฎร์ธานี ดังต่อไปนี้

๑. รูปแบบที่มีความเหมาะสมที่สุดคือ รูปแบบที่

๒. เหตุผลประกอบ/สนับสนุน.....
.....
.....

๓. ข้อเสนอแนะอื่นๆ (ถ้า).....
.....
.....

๔. รูปแบบที่เสนอเพิ่มเติม (ถ้ามี)

จึงเรียนมาเพื่อโปรดพิจารณาดำเนินการต่อไป

ขอแสดงความนับถือ

(ลงชื่อ).....

(.....)

หมายเหตุ : ๑. กรุณาส่งไปยังสำนักงานคณะกรรมการการเลือกตั้งประจำจังหวัดสุราษฎร์ธานี ศาลากลางจังหวัด
สุราษฎร์ธานี (หลังเก่า) ถนนดอนนก ตำบลมะขามเตี้ย อำเภอเมืองฯ จังหวัดสุราษฎร์ธานี ๘๔๐๐๐
หรือ ทางโทรสารหมายเลข ๐๗๗ ๒๘๑๕๗๒ ภายในวันที่ ๓๑ มกราคม ๒๕๖๘

๒. แบบฟอร์มนี้เป็นเพียงแนวทางและสามารถปรับได้ตามความเหมาะสม